Mapa do celów projektowych Skala 1:500

Województwo: łódzkie
Miasto: Piotrków Trybunalski
Jedn. ewidencyjna: 106201_1
Obręb ewidencyjny: 0013
Działka: 43/4, 138/6, 138/5
Ulica: Pawłowska

SPORZĄDZIŁ:
GEO-LEX
USŁUGI GEODEZYJNO-KARTOGRAFICZNE I BHP
Katarzyna Wiśniewska
97-306 Grabica, Kafar 14b
tel. 728 914 479 tel. 603 640 212
NIP 771 218 52 41 biuro@geo-lex.pl

GEODETA UPRAWNIONY

Tomasz Wiśniewski

Nie wyklucza się istnienia innych, nie wykazanych na niniejszej mapie urządzeń podziemnych, które nie były zgłoszone do inwentaryzacji geodezyjnej. Za przewody nie zgłoszone do inwentaryzacji wykonawca niniejszej mapy nie ponosi odpowiedzialności.

Punkty osnowy geodezyjnej podlegają ochronie (Ustawa z dn. 17.05.1989 r. Prawo Geodezyjne i Kartograficzne. Rozporządzenie Ministra Spraw Wewnętrznych i Administracji z dn. 15.04.1999 r. – Dziennik Ustaw Nr 2020.1357

—·—·—·— zakres opracowania mapy

Układ współrzędnych 2000_21.
Układ wysokościowy EVRF2007.
Nr zgłoszenia: IMG.6640.560.2024
Mapa aktualna na 05.06.2024

Oświadczenie Geodety

Zgodnie z art. 12b ust. 5a–5c ustawy z dnia 17 maja 1989 r. Prawo geodezyjne i kartograficzne oświadczam, że niniejszy dokument został opracowany w wyniku prac geodezyjnych, których rezultaty zawiera operat techniczny pozytywnie zweryfikowany przez organ Służby Geodezyjnej i Kartograficznej, który otrzymał zgłoszenie prac.

Dane identyfikujące zgłoszenie prac:	IMG.6640.560.2024
Nazwa organu Służby Geodezyjnej i Kartograficznej, który otrzymał zgłoszenie prac:	PREZYDENT MIASTA PIOTRKOWA TRYBUNALSKIEGO
Numer oraz data wystawienia pozytywnego protokołu weryfikacji prac:	Protokół IMG.6640.560.2024_1_p1 Operat P.1062.2024.570 z 21.06.2024
Wykonawca prac geodezyjnych:	GEO-LEX USŁUGI GEODEZYJNO-KARTOGRAFICZNE I BHP Katarzyna Wiśniewska 97-306 Grabica, Kafar 14b
Kierownik prac geodezyjnych:	Tomasz Wiśniewski
Numer uprawnień zawodowych Kierownika prac geodezyjnych:	18480
Jestem świadomy odpowiedzialności karnej za złożenie fałszywego oświadczenia	
Pieczęć i podpis Kierownika prac geodezyjnych:	GEODETA UPRAWNIONY Tomasz Wiśniewski

Oświadczenie to jest równoważne z klauzulą urzędową, której wzór stanowi załącznik numer 5 do rozporządzenia Ministra administracji i Cyfryzacji z dnia 5 września 2013 r. w sprawie organizacji i trybu prowadzenia państwowego zasobu geodezyjnego i kartograficznego.

SZKIC LOKALIZACJI

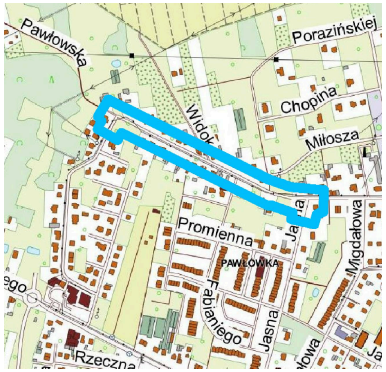
Pawłowska
Porazińskiej
Chopina
Widok
Miłosza
Jasna
Promienna
Migdałowa
PAWŁÓWKA
Fabianiego
Jasna
ego
owa
Ja
Rzeczna

Mapa do celów projektowych Skala 1:500

Województwo: łódzkie
Miasto: Piotrków Trybunalski
Jedn. ewidencyjna: 106201_1
Obręb ewidencyjny: 0012, 0013
Ulica: Pawłowska

SPORZĄDZIŁ:
GEO-LEX
USŁUGI GEODEZYJNO-KARTOGRAFICZNE I BHP
Katarzyna Wiśniewska
97-306 Grabica, Kafar 14b
tel. 728 914 479 tel. 603 640 212
NIP 771 218 52 41 biuro@geo-lex.pl

GEODETA UPRAWNIONY

Tomasz Wiśniewski

Nie wyklucza się istnienia innych, nie wykazanych na niniejszej mapie urządzeń podziemnych, które nie były zgłoszone do inwentaryzacji geodezyjnej. Za przewody nie zgłoszone do inwentaryzacji wykonawca niniejszej mapy nie ponosi odpowiedzialności.

Punkty osnowy geodezyjnej podlegają ochronie (Ustawa z dn. 17.05.1989 r. Prawo Geodezyjne i Kartograficzne. Rozporządzenie Ministra Spraw Wewnętrznych i Administracji z dn. 15.04.1999 r. – Dziennik Ustaw Nr 2020.1357

—·—·—·— zakres opracowania mapy

Układ współrzędnych 2000_21.
Układ wysokościowy EVRF2007.
Nr zgłoszenia: IMG.6640.305.2024
Mapa aktualna na 27.03.2024

Oświadczenie Geodety

Zgodnie z art. 12b ust. 5a–5c ustawy z dnia 17 maja 1989 r. Prawo geodezyjne i kartograficzne oświadczam, że niniejszy dokument został opracowany w wyniku prac geodezyjnych, których rezultaty zawiera operat techniczny pozytywnie zweryfikowany przez organ Służby Geodezyjnej i Kartograficznej, który otrzymał zgłoszenie prac.

Dane identyfikujące zgłoszenie prac:	IMG.6640.305.2024
Nazwa organu Służby Geodezyjnej i Kartograficznej, który otrzymał zgłoszenie prac:	PREZYDENT MIASTA PIOTRKOWA TRYBUNALSKIEGO
Numer oraz data wystawienia pozytywnego protokołu weryfikacji prac:	Protokół IMG.6640.305.2024_1_p1 Operat P.1062.2024.335 z 11.04.2024
Wykonawca prac geodezyjnych:	GEO-LEX USŁUGI GEODEZYJNO-KARTOGRAFICZNE I BHP Katarzyna Wiśniewska 97-306 Grabica, Kafar 14b
Kierownik prac geodezyjnych:	Tomasz Wiśniewski
Numer uprawnień zawodowych Kierownika prac geodezyjnych:	18480
Jestem świadomy odpowiedzialności karnej za złożenie fałszywego oświadczenia	
Pieczęć i podpis Kierownika prac geodezyjnych:	GEODETA UPRAWNIONY Tomasz Wiśniewski

Oświadczenie to jest równoważne z klauzulą urzędową, której wzór stanowi załącznik numer 5 do rozporządzenia Ministra administracji i Cyfryzacji z dnia 5 września 2013 r. w sprawie organizacji i trybu prowadzenia państwowego zasobu geodezyjnego i kartograficznego.

SZKIC LOKALIZACJI

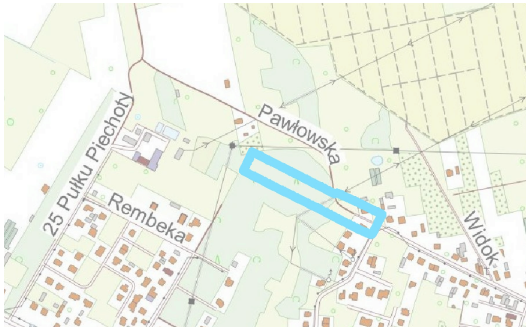
25 Pułku Piechoty
Pawłowska
Rembeka
Widok

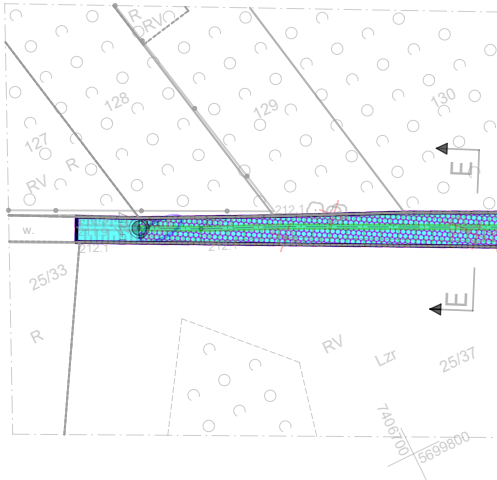
R
ORV
128
129
130
127
R
RV
w.
212.1
212.1
25/33
R
RV
Lzr
25/37
E
E
7406700
5699800

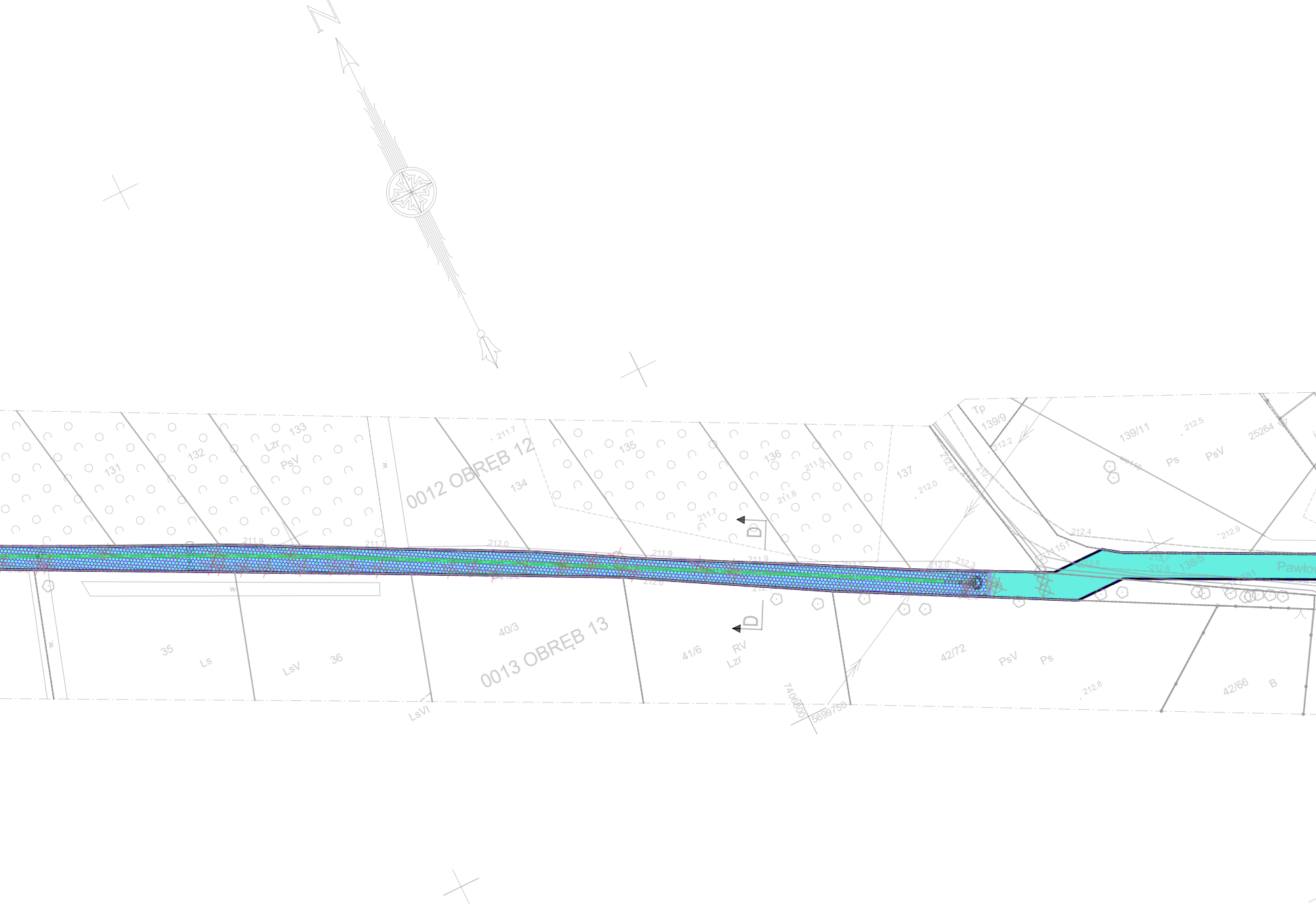

N
0012 OBRĘB 12
0013 OBRĘB 13
131
132
133
Lzr
PsV
134
135
136
137
w.
211.9
211.7
212.0
211.7
211.9
211.5
211.8
211.7
211.9
212.0
212.3
212.2
212.0
212.4
212.5
212.9
212.6
212.7
212.8
212.8
D
D
Tp
139/9
139/11
Ps
PsV
25264
138/5
Pawłow
35
Ls
LsV
36
LsVI
40/3
41/6
RV
Lzr
42/72
PsV
Ps
42/66
B
7406800
5699750

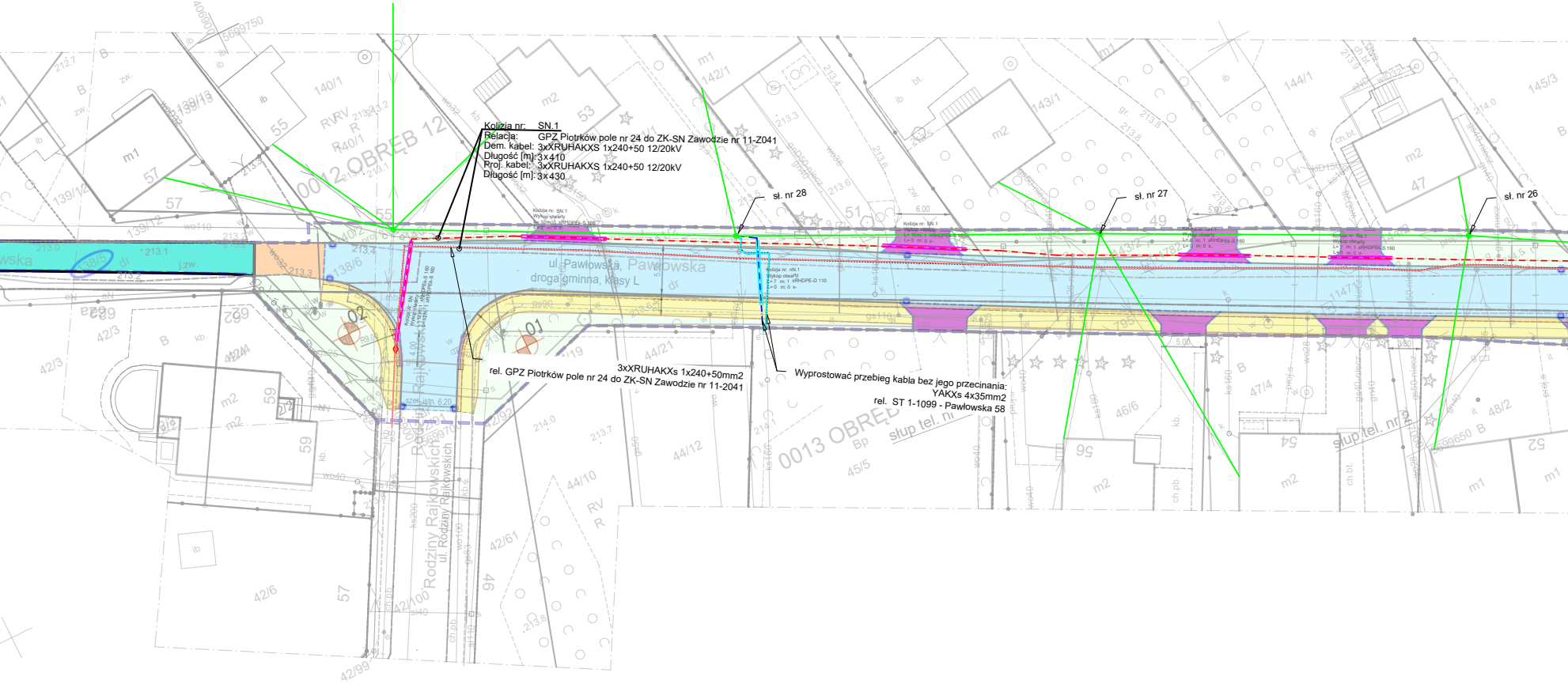
Kolizja nr: SN.1
Relacja: GPZ Piotrków pole nr 24 do ZK-SN Zawodzie nr 11-Z041
Dem. kabel: 3xXRUHAKXS 1x240+50 12/20kV
Długość [m]: 3x410
Proj. kabel: 3xXRUHAKXS 1x240+50 12/20kV
Długość [m]: 3x430
sł. nr 28
sł. nr 27
sł. nr 26
3xXRUHAKXs 1x240+50mm2
rel. GPZ Piotrków pole nr 24 do ZK-SN Zawodzie nr 11-2041
Wyprostować przebieg kabla bez jego przecinania:
YAKXs 4x35mm2
rel. ST 1-1099 - Pawłowska 58
ul. Pawłowska, Pawłowska
droga gminna, klasy L
ul. Rodziny Rajkowskich
Rodziny Rajkowskich
0012 OBRĘB 12
0013 OBRĘB
słup tel. nr
słup tel. nr 2
01
02
6.00
5.00
szer. istn. 6.20
4.00
53
55
57
51
49
47
54
56
52
59
m2
m1
138/6
139/12
140/1
142/1
143/1
144/1
145/3
44/21
44/12
44/10
42/3
42/61
42/6
42/92
42/99
42/100
45/5
46/6
47/4
48/2

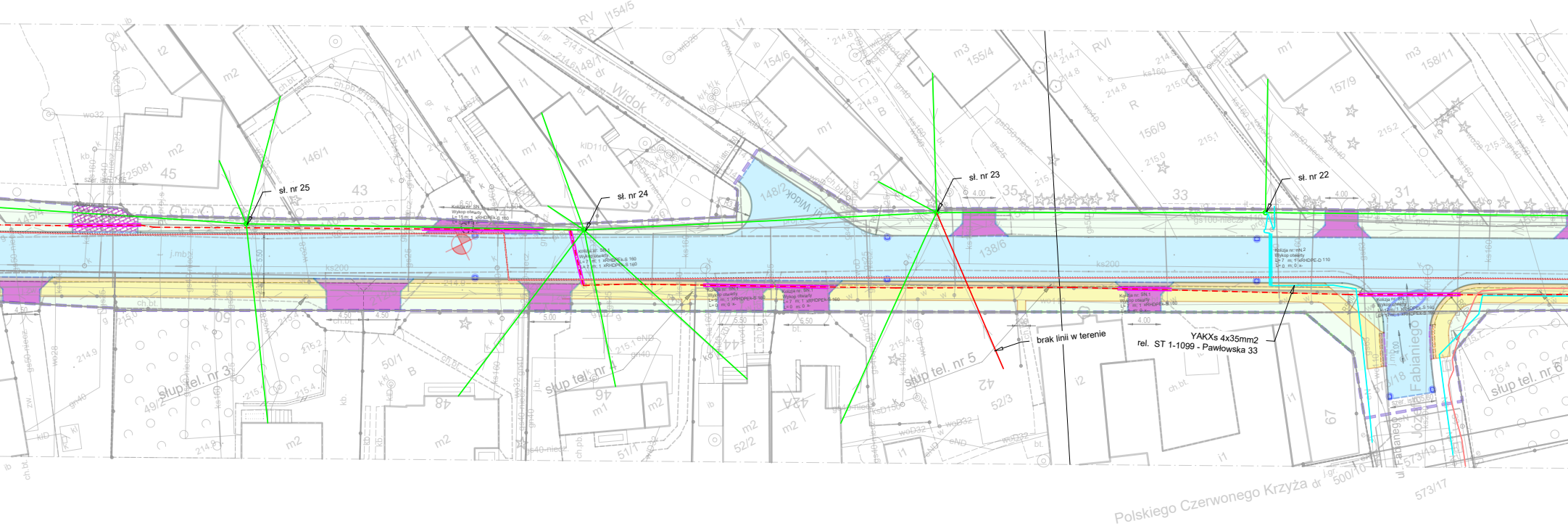
sł. nr 25
sł. nr 24
sł. nr 23
sł. nr 22
brak linii w terenie
YAKXs 4x35mm2
rel. ST 1-1099 - Pawłowska 33
słup tel. nr 3
słup tel. nr 4
słup tel. nr 5
słup tel. nr 6
Widok
Polskiego Czerwonego Krzyża
ul. Józefa Fabianiego

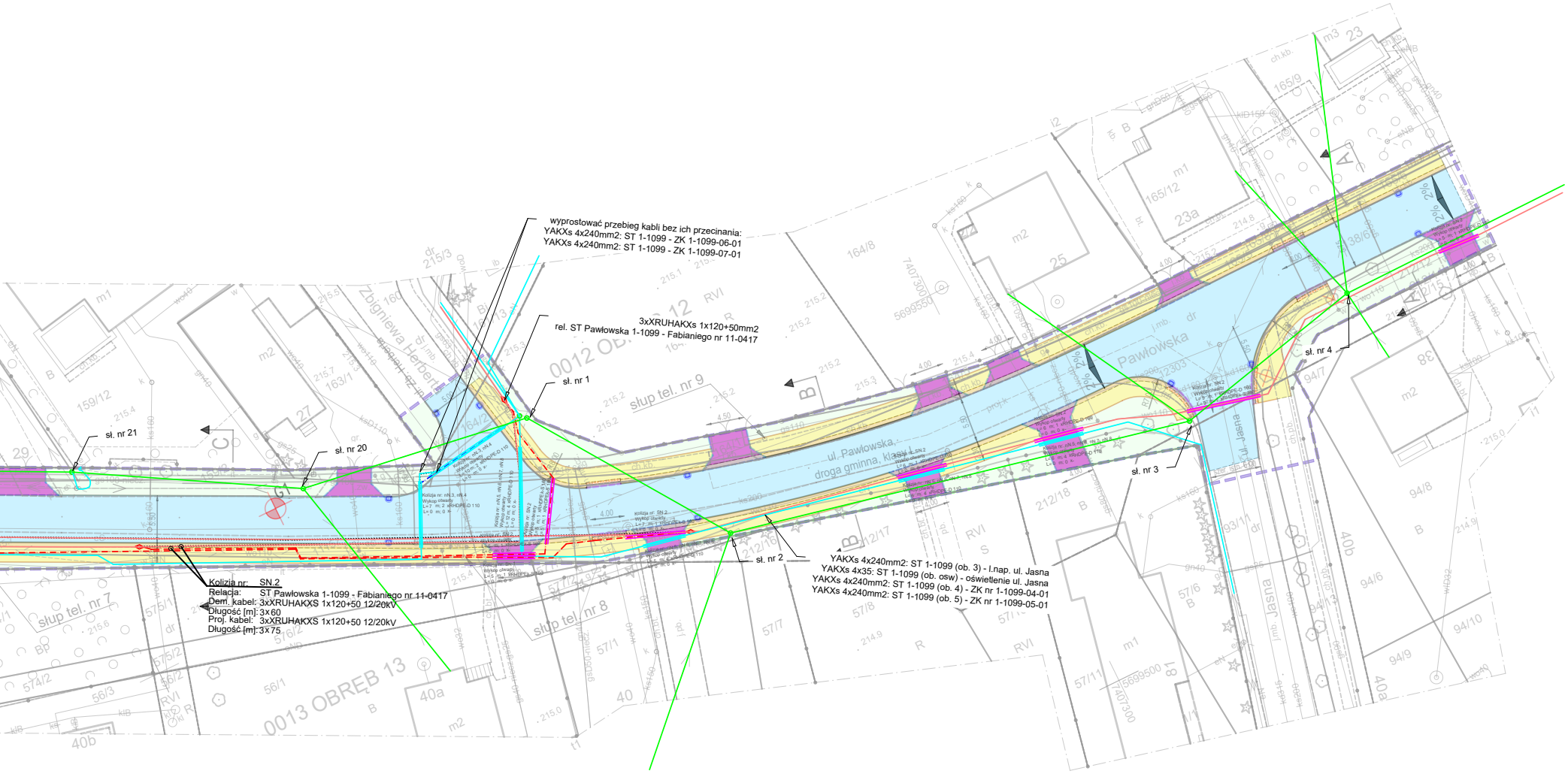

wyprostować przebieg kabli bez ich przecinania:
YAKXs 4x240mm2: ST 1-1099 - ZK 1-1099-06-01
YAKXs 4x240mm2: ST 1-1099 - ZK 1-1099-07-01

3xXRUHAKXs 1x120+50mm2
rel. ST Pawłowska 1-1099 - Fabianiego nr 11-0417

Kolizja nr: SN.2
Relacja: ST Pawłowska 1-1099 - Fabianiego nr 11-0417
Dem. kabel: 3xXRUHAKXS 1x120+50 12/20kV
Długość [m]: 3x60
Proj. kabel: 3xXRUHAKXS 1x120+50 12/20kV
Długość [m]: 3x75

YAKXs 4x240mm2: ST 1-1099 (ob. 3) - l.nap. ul. Jasna
YAKXs 4x35: ST 1-1099 (ob. osw) - oświetlenie ul. Jasna
YAKXs 4x240mm2: ST 1-1099 (ob. 4) - ZK nr 1-1099-04-01
YAKXs 4x240mm2: ST 1-1099 (ob. 5) - ZK nr 1-1099-05-01

sł. nr 1
sł. nr 2
sł. nr 3
sł. nr 4
sł. nr 20
sł. nr 21
ul. Pawłowska,
droga gminna, kl.
Pawłowska
Zbigniewa Herberta
ul. Jasna
Jasna
0012 OBRĘB 12
0013 OBRĘB 13
słup tel. nr 7
słup tel. nr 8
słup tel. nr 9
G1
A
B
C
2%
4.00
4.50
5.50
23
23a
25
27
38
40
40a
40b
159/12
160
163/1
164/8
165/9
165/12
212/15
212/16
212/17
212/18
57/6
57/7
57/8
57/11
56/1
56/3
574/2
575/1
576/2
94/6
94/7
94/8
94/9
94/10
93/11
RVI
R
S
B
m1
m2
m3
7407300
5699550
5699500

LEGENDA:

═	Istniejąca sieć el-en
—○—	Istniejąca linia napowietrzna
nN SN	Projektowana przebudowa sieci el-en
◇ ◇	Projektowane mufy kablowe
≡	Projektowana rura ochronna
x x x x	Demontaże / unieczynnienie

LEGENDA – BRANŻA DROGOWA

—	GRANICE DZIAŁEK
— —	LINIA ROZGRANICZAJĄCA TEREN INWESTYCJI
—	PROJEKTOWANY KRAWĘŻNIK BETONOWY 15/30 CM WYNIESIENIE 12 CM
- - -	PROJEKTOWANY KRAWĘŻNIK BETONOWY 15/30 CM WYNIESIENIE 2 CM
- - -	PROJEKTOWANY KRAWĘŻNIK BETONOWY 15/30 CM "NA PŁASK", WYNIESIENIE 0 CM
- - -	PROJEKTOWANY KRAWĘŻNIK BETONOWY 12/25 CM WYNIESIENIE 0 CM
—	PROJEKTOWANE OBRZEŻE BETONOWE 8/30 CM
- - - -	KRAWĘDŹ ZMIANY NAWIERZCHNI
🟦	PROJ. NAW. JEZDNI KR3 – NOWA KONSTRUKCJA BETON ASFALTOWY AC11S
🟪	PROJ. NAW. ZJAZD – BETONOWA KOSTKA BRUKOWA TYPU BEHATON 16,5x20 FAZOWANA, GRAFITOWA
▦	PROJ. NAW. ZJAZD – ODTWORZENIE ZJAZDU Z NAW. ISTNIEJĄCEJ
🟨	PROJ. NAW. CHODNIKA – BETONOWA KOSTKA BRUKOWA TYPU HOLLAND 20x10 FAZOWANA, SZARA
🟧	ODTWORZENIE NAWIERZCHNI PO BUDOWIE KANALIZACJI DESZCZOWEJ
▨	PROJ. NAW. ZJAZDU I WZMOCNIONEGO CHODNIKA – BRUKOWA KOSTKA PŁUKANA, ŻÓŁTA
🟫	PROJ. NAW. CHODNIKA – BRUKOWA KOSTKA PŁUKANA, ŻÓŁTA
🟩	PROJ. TEREN ZIELONY
▬	PŁYTKI WSKAŹNIKOWE – FAKTURA OSTRZEGAWCZA
▬	PŁYTKI WSKAŹNIKOWE – FAKTURA PROWADZĄCA
358/1	NUMERY DZIAŁEK
898	NUMERY DZIAŁEK POŁOŻONYCH W LINIACH ROZGRANICZAJĄCYCH TEREN INWESTYCJI
●	PROJ. NOWY WPUST
⊕	MIEJSCA WYKONANYCH ODWIERTÓW GEOTECHNICZNYCH W PODŁOŻU GRUNTOWYM
▦	ISTN. RÓW
▦	PROJ. RÓW UMOCNIONY GEOKRATĄ
✕	WYCINKA DRZEWA
—●—●—	PROJEKTOWANE OGRODZENIE – OGRODZENIE POSESJI

INWESTOR:	ZARZĄD DRÓG I UTRZYMANIA MIASTA UL. KASZTANOWA 31, 97-300 PIOTRKÓW TRYBUNALSKI				
ZAMAWIAJĄCY:	ZARZĄD DRÓG I UTRZYMANIA MIASTA UL. KASZTANOWA 31, 97-300 PIOTRKÓW TRYBUNALSKI				
PROJEKTANT:	SOCHOR	**„SOCHOR” INŻYNIERIA DROGOWA MARCIN MAJ Sp. Z o. o.** **ul. Maratońska 82** **94-007 Łódź**	**tel.** **e-mail:** **strona:**	**691-948-659** **marcin.maj@sochor.pl** **www.idmmsochor.pl**	
NAZWA INWESTYCJI:	PRZEBUDOWA UL. PAWŁOWSKIEJ W PIOTRKOWIE TRYB. OD UL. RODZINY RAJKOWSKICH DO UL. JASNEJ POLEGAJĄCEJ NA PRZEBUDOWIE JEZDNI, BUDOWIE CHODNIKA I KANALIZACJI DESZCZOWEJ				
ADRES INWESTYCJI:	UL. Pawłowska na odcinku od ul. Jasnej do Ul. Rodziny Rajkowskich woj. łódzkie, powiat Piotrków Trybunalski, gmina Piotrków Trybunalski				
TREŚĆ RYSUNKU:	PLAN SYTUACYJNY				
UMOWA NR:	15/ZDiUM/DUD/2024			FAZA OPRACOWANIA:	PTW
DATA OPRACOWANIA:	LISTOPAD 2025	SKALA:	1:500	NR RYSUNKU:	1.1
IMIĘ I NAZWISKO	BRANŻA	NR UPRAWNIEŃ		PODPIS	
dr inż. Artur Klarecki	elektroenergetyczna	spec. instalacyjno-inżynieryjna LOD/4936/PWBE/22			

PRAWA AUTORSKIE ZASTRZEŻONE

Dokonywanie zmian, poprawek, skreśleń itp. oraz kopiowanie
i rozpowszechnianie bez zgody jednostki autorskiej jest niedozwolone